

к 115-летию академика АН СССР и РАН А.А. Трофимука

Всероссийская научная конференция

АКТУАЛЬНЫЕ ПРОБЛЕМЫ ГЕОЛОГИИ, ГЕОХИМИИ И ГЕОФИЗИКИ НЕФТИ И ГАЗА



и 105-летию заслуженного деятеля науки РСФСР В.С. Вышемирского

Оценка перспектив нефтегазоносности венд-кембрийских отложений Сюгджерской седловины, с учётом возможного влияния продуктов интрузивного траппового магматизма на структурные позиции осадочного чехла

П. А. Патрикеев, А. В. Ахияров

ФГБУ "Всероссийский научно-исследовательский геологический нефтяной институт" (ФГБУ "ВНИГНИ")

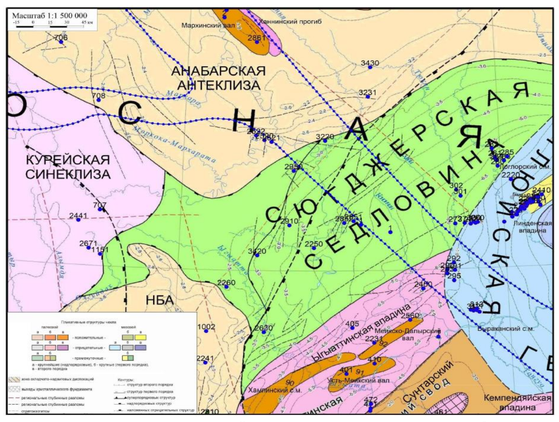


Рис. 1. Местоположение изучаемой территории в тектоническом ансамбле Сибирской платформы. Составлено по данным [1], (со ссылкой на [2]).

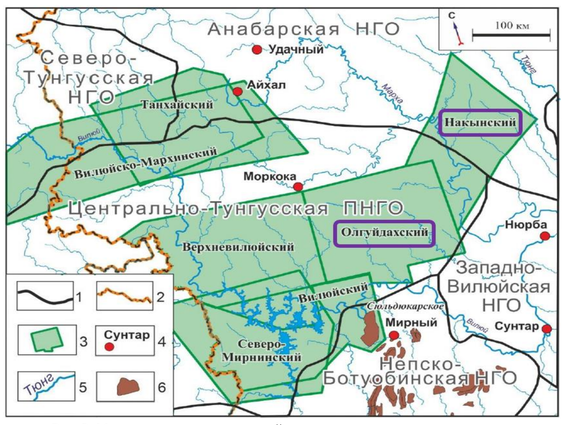


Рис. 2. Местоположение изучаемой территории в рамках границ Проектов региональных работ "Олгуйдахский" и "Накынский" [5].

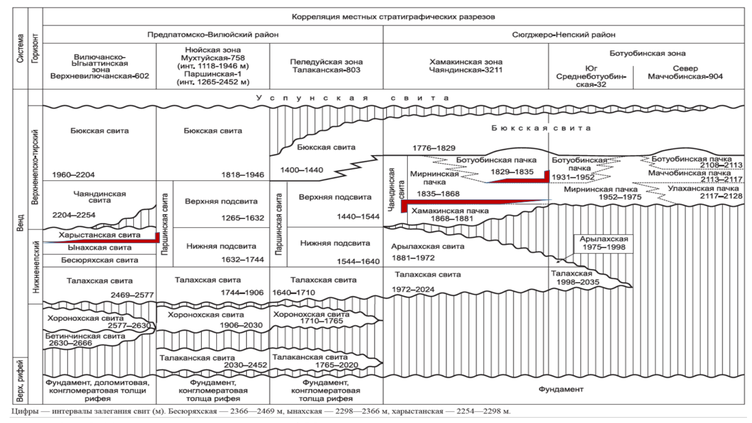


Рис. 3. Местоположение стратонов, ФЕС коллекторов которых вовлечены в исследования (V1bot и V1khar), в пространственно-временном континууме отложений венда. Сост. по данным [6].

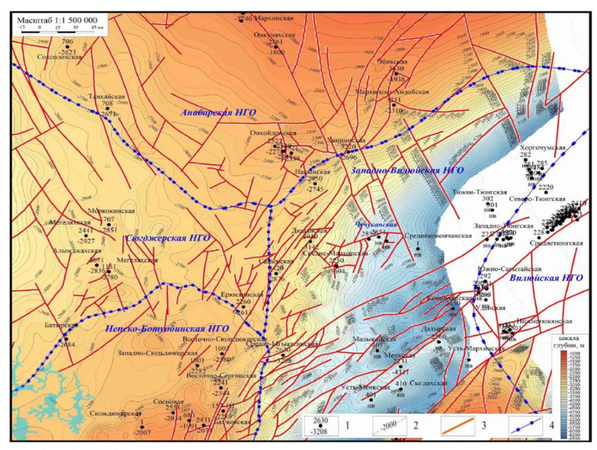


Рис. 5-А_1. Местоположение скважин, находящихся в зонах интенсивного проявления диэъюнктивных дислокаций (ИПДД), на структурной карте по кровле терригенных отложений венда (ОГ "КВ"). Составлено по данным [1].

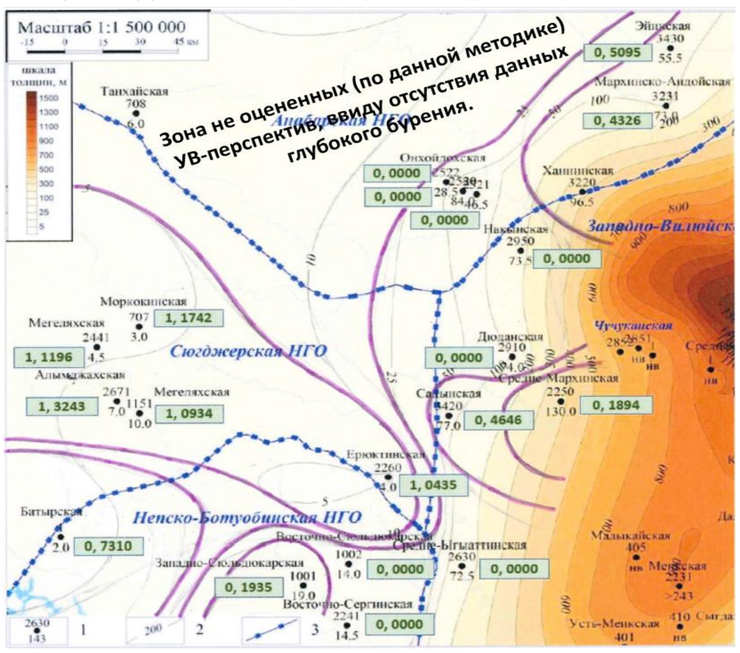


Рис. 4. **Схема районирования изучаемых отложений по принципу интрузивной неоднородности,** (выраженной через КПН_интр), совмещённая с Картой (по данным [1]) изопахит ∑hR3+V1-2.

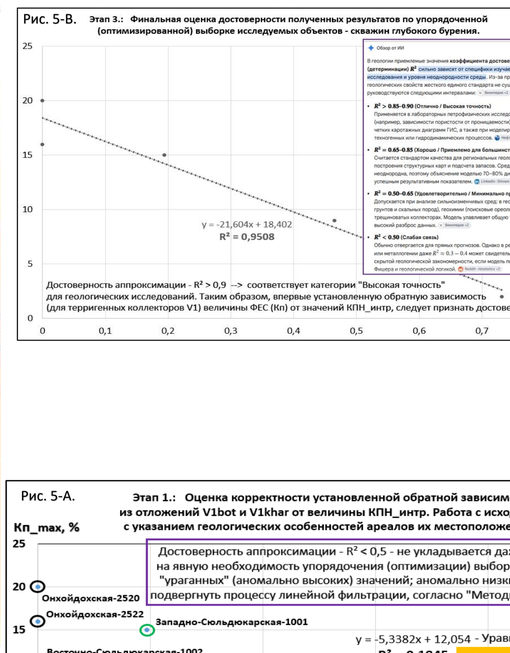


Рис. 5-В. Этап 3.: Финальная оценка достоверности полученных результатов по упорядоченной (оптимизированной) выборке исследуемых объектов - скважин глубокого бурения.

Таблица 3. Исходные данные по интрузивным комплексам (фрагмент табл.) из фондовых материалов [3]. Подробно - см. стр. 2 сопроводительного текста.

Система	Отдел	Свита, подсвита, толщ	Морскокинская 707		Мегелякская 2441		Альмаджахская 2871		Мегелякская 1151		Батырская 1		Западно-Сюльдюкарская 1001		Восточно-Сюльдюкарская 1002		Восточно-Сергинская 2241		Ерюктинская 2260		Садынская 3420		Доданская 2910		Средне-ыгыаттинская 2630													
			Глубина вскрытия по скважинам, м	Абс.отметка (глубина, м (без учета искривления ствола))	Глубина вскрытия по скважинам, м	Абс.отметка (глубина, м (без учета искривления ствола))	Глубина вскрытия по скважинам, м	Абс.отметка (глубина, м (без учета искривления ствола))	Глубина вскрытия по скважинам, м	Абс.отметка (глубина, м (без учета искривления ствола))	Глубина вскрытия по скважинам, м	Абс.отметка (глубина, м (без учета искривления ствола))	Глубина вскрытия по скважинам, м	Абс.отметка (глубина, м (без учета искривления ствола))	Глубина вскрытия по скважинам, м	Абс.отметка (глубина, м (без учета искривления ствола))	Глубина вскрытия по скважинам, м	Абс.отметка (глубина, м (без учета искривления ствола))	Глубина вскрытия по скважинам, м	Абс.отметка (глубина, м (без учета искривления ствола))	Глубина вскрытия по скважинам, м	Абс.отметка (глубина, м (без учета искривления ствола))	Глубина вскрытия по скважинам, м	Абс.отметка (глубина, м (без учета искривления ствола))	Глубина вскрытия по скважинам, м	Абс.отметка (глубина, м (без учета искривления ствола))												
АЛЬТИТУДА			447.9		408.1		422.2		412.6		300.2		265.6		275.1		158.5		296.3		259.3		235.1		180.8													
Вендская	БОКС-СКАЯ	КУДУЛАХСКАЯ	2835	-2387	2838	-2430	2954	-2532	2884	-2471	2709	-2409	2253	-1987	2348	-2073	2206	-2048	2616	-2321	2786	-2527	3021	-2786	3054	-2873												
		УСПУНСКАЯ	3069	-2621	3131	-2723	3053	-2631	2986	-2573	2810	-2510	2359	-2093	2456	-2181	2295	-2137	2713	-2418	2918	-2659	3139	-2904	3178	-2997												
		ВЕРХНЯЯ	3299	-2851	3336	-2928	3260	-2838	3193	-2760	2990	-2690	2559	-2293	2663	-2368	2507	-2345	2915	-2620	3136	-2877	3378	-3143	3390	-3209												
		БОТУОБИНСКАЯ	3303	-2855	3340	-2932	3270	-2848	3204	-2791	2992	-2692	2567	-2301	2676	-2401	2520	-2362	2920	-2625	3145	-2886	3414	-3179	3397	-3216												
		ХАРЫСТАНСКАЯ																			3159	-2900	3446	-3211	3404	-3223												
		ЫНАХСКАЯ																							3426	-3245												
		БЕСЮРЯХСКАЯ																							3463	-3282												
		ТАЛАХСКАЯ																			3200	-2941	3483	-3248	3533	-3352												
		ХОРОНОХСКАЯ																			3222	-2963	3492	-3257														
		БЕТИНЧИНСКАЯ																																				
Рифейская	Верхний	ДОЛОМИТОВАЯ																																				
	Средний	КОНГЛОМЕРАТОВАЯ																																				
Архейская-Протерозойская		ФУНДАМЕНТ (кровля)	3303	-2855	4	3340	-2932	20	3270	-2848	34	3204	-2791	10	2992	-2692	67	2567	-2301	17	2676	-2401	30	2520	-2362	3	2920	-2625	66	3222	-2963	25	3492	-3257	15	3533	-3352	15
		ЗАВОЙ			3307		3360		3304		3214		3059		2584		2706		2523		2986		3247		3507		3548											
			кр-пл	под-ва	тчка	кр-пл	под-ва	тчка	кр-пл	под-ва	тчка	кр-пл	под-ва	тчка	кр-пл	под-ва	тчка	кр-пл	под-ва	тчка	кр-пл	под-ва	тчка	кр-пл	под-ва	тчка	кр-пл	под-ва	тчка	кр-пл	под-ва	тчка	кр-пл	под-ва	тчка	кр-пл	под-ва	тчка
			1415	1488	73	1325	1375	50	100	202	102	159	251	92	975	1036	61	889	934	45							1297	1331	34	1462	1512	50						
			2236	2387	151	1445	1495	50	1304	1356	52	1350	1451	101	1167	1418	251										1622	2109	487	1608	1613	5						
			2878	3032	154	1604	1698	94	1432	1601	169	1474	1515	41													2114	2144	30									
						2878	3069	191	1534	1679	145	1668	2002	134													2451	2465	14									
									2052	2076	24																											
									2082	2168	86																											
		ТРАППЫ																																				

Рис. 5-А. **Этап 1.: Оценка корректности установленной обратной зависимости ФЕС терригенных коллекторов из отложений V1bot и V1khar от величины КПН_интр. Работа с исходной выборкой скважин (Таблица 2.), с указанием геологических особенностей ареалов их местоположения, (при наличии вышеназванных).**

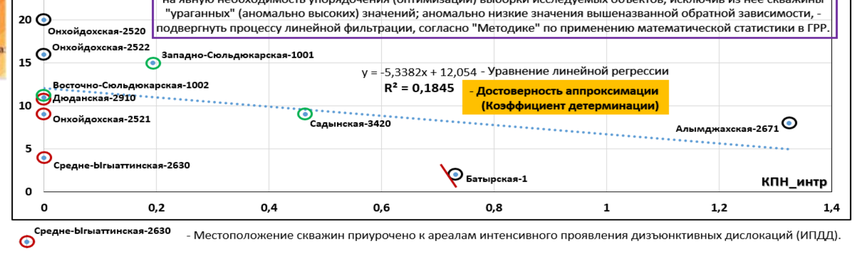


Таблица 4. Исходные данные по ФЕС (фрагмент табл.) из фондовых материалов [3]. Подробно - см. стр. 3 сопроводит. текста.

Названия свит	скв. пласть	1П БАТЫРСКАЯ		2671 АЛЫМ.ДЖАХ.		2441 МЕГЕЛЯХ.		707 МОРКОКИНСК.		708 ТАНХАЙ		2520		ОНХОЙДОКСКАЯ 2521		2522		1001 ЗАПСЮЛЬД.		1002 ВОСТ. СЮЛЬД.	
	код	порист.,%	прониц. мД	порист.,%	прониц. мД	порист.,%	прониц. мД	порист.,%	прониц. мД	порист.,%	прониц. мД	порист.,%	прониц. мД	порист.,%	прониц. мД	порист.,%	прониц. мД	порист.,%	прониц. мД	порист.,%	прониц. мД
ЮРЯХСКАЯ ВЕРХ. ПОДСВИТА	V-€1yхb2			<1	<0,4	3-5	<0,4	4-14	<0,4-2	2-17	<0,4-29	<0,4-18	<5	<1-7	<0,2-1	<1-17	<0,2-30	0		<1-11	<1
ЮРЯХСКАЯ НИЖ. ПОДСВИТА	V-€1yхb1	0,5-2	<0,4			<0,4-10	<0,4-4					<0,4-11	<0,4-5					0			
ХУДУЛАХСКАЯ СВИТА	V1kd	<0,4-3	<0,4	<0,4-12	<0,4			<1	<0,4	<0,4-15	<0,4-3	<0,4-20	<0,4-8	<0,4-11	<0,2-1	<0,4-6	<0,2	0			
УСПУНСКАЯ СВИТА	V1sp							<1	<0,4	1		<0,4-2	<0,4			3-5	<5	*		1-2	<0,4
БОКОВАЯ ВЕРХ. ПОДСВИТА	V1b2	<0,4-3	<0,4			0,08-3	<0,4	<0,4	<0,4	<0,4-4	<0,4	<0,4-5	<0,4-6	<1	<0,2	<0,2-5	<0,2-5	0,5-8	<0,4-5	<1-4	<0,4
БОТУОБИНСКАЯ ТОЛЩА	V1bot	0,5-2	*	3-8	<0,4-2	Данные лабораторных исследований керна по определению ФЕС отсутствуют						2-16	<0,2-6	1-15	<0,4-74	2-11	<0,4-4				
ХАРЫСТАНСКАЯ СВИТА	V1khar											6-20	1-223	4-9	<0,2-1	6-11	<0,2-1				
ЫНАХСКАЯ СВИТА	V1in																				
БЕСЮРЯХСКАЯ СВИТА	V1bs																				
ТАЛАХСКАЯ СВИТА	V1al											8	2	3-12	<1	2-8	<0,2-5				
ХОРОНОХСКАЯ СВИТА	V1hor																				

Нет данных по траппам

Названия свит	скв. пласть	1п СРЕДНЕХОНОЧАН.		2450 КОНОЧАН		2231 МЕЙСКАЯ		2630 СРЕДНЕЫГАТ.		2250 СРЕДНЕМАРХИН.		2980 УНГАЛАКСЫХ.		2260 ЕРЮКТИНСКАЯ		2241 ВОСТ.СЕРГИНСКАЯ		2910 ДЮДАНСКАЯ		3420 САДЫНСКАЯ	
	код	порист.,%	прониц. мД	порист.,%	прониц. мД	порист.,%	прониц. мД	порист.,%	прониц. мД	порист.,%	прониц. мД	порист.,%	прониц. мД	порист.,%	прониц. мД	порист.,%	прониц. мД	порист.,%	прониц. мД	порист.,%	прониц. мД
ЮРЯХСКАЯ ВЕРХ. ПОДСВИТА	V-€1yхb2					5-6	<0,4	0,5-7	<0,4							<1-5	<0,4				
ЮРЯХСКАЯ НИЖ. ПОДСВИТА	V-€1yхb1					<1-4	<0,4	0,2-4	<0,4					<1	<0,2						
ХУДУЛАХСКАЯ СВИТА	V1kd					<0,4-14	<0,4-10	<1-11	<0,4-4	9-13	<0,4	<0,4-6	<0,4-10	<0,2	<0,2	2-13	<0,4-2	<0,4-3	<0,4-2	<0,4-4	<1
УСПУНСКАЯ СВИТА	V1sp									1-6	<0,4	<1	<0,2			1-4	<0,2				
БОКОВАЯ ВЕРХ. ПОДСВИТА	V1b2					<1	<0,4-4	<1	<1	<0,1-5	<0,4	<1	<0,2	<1-2	<0,4					<0,2	<0,4
БОТУОБИНСКАЯ ТОЛЩА	V1bot					1-8	4-17	0,5-4	<0,4	Данные исследований керна по определению ФЕС отсутствуют						3-11	<0,2-8,79	1-9	<1		
ХАРЫСТАНСКАЯ СВИТА	V1khar					2-5	0,5	<1	17							3	**	<0,4-1	<0,2		
ЫНАХСКАЯ СВИТА	V1in							1--9	<1	0											
БЕСЮРЯХСКАЯ СВИТА	V1bs					<0,4-4	<0,4			1-7	<0,4										
ТАЛАХСКАЯ СВИТА	V1al					4-9	<0,4-10		0	4-9	<0,4									2-7	<0,2
ХОРОНОХСКАЯ СВИТА	V1hor									3-10	<0,4										

Нет данных по траппам

* обсадка скважин пом. и перфорация силикатно-содовым раствором; ** обсадка скважин пом. и цементажем инф.; Отчет отбора на коллектора; 3-10 ДОПУСТИМЫЕ ПОЛОЖИТЕЛЬНЫЕ КОЛЛЕКТОРСКИЕ ДАННЫЕ

<0,4 ДАННЫЕ С НЕКОЛЛЕКТОРСКИМИ СВОЙСТВАМИ; ДАННЫЕ С ОСТАТОЧНОЙ ВОДОЙ ВЫШЕ 50%

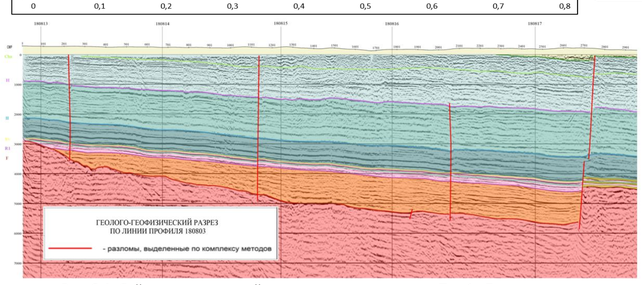


Рис. 6-А. Сейсмогеологический имидж осадочного чехла - Тип 1.: Большие амплитуды разломов, без видимых признаков бокового смещения. Составлено по данным [3].

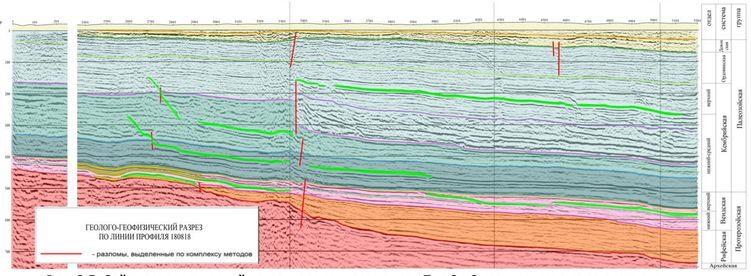


Рис. 6-Б. Сейсмогеологический имидж осадочного чехла - Тип 2.: Средние и малые амплитуды разломов, со следами незначительных горизонтальных сдвигов. Составлено по данным [3].



Рис. 5-А_2. Скважины, расположенные вблизи границы с ВММЗ [9].

Таблица 2. Оценка зависимости величины ФЕС (Кп, %) терригенных коллекторов ботуобинского горизонта (V1bot) и харыстанской свиты (V1khar) от воздействия пластовых интрузий, количественно выраженного через КПН_интр. (Исходные данные* для построения кросс-плотов).

п/п	Скважины глубокого бурения, вскрывшие фундамент	КПН_интр	ФЕС колл. V1bot		Примечание:
			Кп min,%	Кп max,%	
1.	Алымджахская-2671	1, 3243	2	8	
2.	Батырская-1	0, 7310	0,5	2	Расп. вблизи разлома
–	Восточно-Сергинская-2241	0, 0000	Нет данных по ФЕС - V1bot / khar в исходной табл.		
3.	Восточно-Сюльдюкарская-1002	0, 0000	2	11	**
4.	Дюданская-2910	0, 0000	2	11	***
–	Ерюктинская-2260	1, 0435	Нет данных по ФЕС		**
5.	Западно-Сюльдюкарская-1001	0, 1935	1	15	**
–	Мархинско-Андойская-3231	0, 4326	Нет информации по скважине в исходной таблице		
–	Мегелякская-1151	1, 0934	Нет информации по скважине в исходной таблице		
–	Мегелякская-2441	1, 1196	Нет данных по ФЕС - V1bot / khar в исходной табл.		
–	Моркокинская-707	1, 1742	Нет данных по ФЕС - V1bot / khar в исходной табл.		
–	Наканская-2950	0, 0000	Нет данных по ФЕС - V1bot / khar в исходной табл.		
6.	Онхойдокская-2520 ****	0, 0000	6	20	
7.	Онхойдокская-2521 ****	0, 0000	4	9	***
8.	Онхойдокская-2522	0, 0000	2	16	
9.	Садынская-3420	0, 4646	1	9	**
–	Средне-Мархинская-2250	0, 1894	Нет данных по ФЕС - V1bot / khar в исходной табл.		
10.	Средне-Ыгыаттинская-2630	0, 0000	0,5	4	***
–	Эйинская-3430	0, 5095	Нет информации по скважине в исходной табл.		

*Примечание: уменьшение количества скважин, (вовлечённых в исследования), выборки в Таблице 2., (по сравнению с полной выборкой в 1 целом по – 19 скв.), обусловлено отсутствием исходной информации, (как по ФЕС в целевых интервалах, так и в целом по скважинам; см. Таблицы 3. и 4. – исходные данные из фондовых материалов [3].

**Примечание: Скважины расположены вблизи границы Вилюйско-Мархинской магмоподводящей зоны разломов (ВММЗ). Приуроченность скважин к ВММЗ принята по данным ВСЕГЕИ: [8].

***Примечание: Скважины находятся в ареале интенсивного проявления дизъюнктивных дислокаций (ИПДД). Местоположение скважин в ареале ИПДД принята по данным ВСЕГЕИ: [1].

****Примечание: Ввиду отсутствия исходных данных по ФЕС терригенных отложений V1bot в фондовой работе [3], названная информация была принята по квазианалогичным и фациально близким отложениям V1khar, (из той же работы).

Исследования по учёту возможного влияния силлов на структурные позиции осадочного чехла.

По ходу работ во второй части наших исследований, был осуществлён визуальный анализ волновой картины во временных разрезах сейсмопрофилей, трассы которых проходились через ареалы дизъюнктивных дислокаций, которые являются поисковым признаком на обнаружение возможных зон горизонтальных подвижек. (Исходная информация была почерпнута из графических приложений к фондовым работам [3, 4]. По итогам визуального анализа, в названных ареалах изучаемой территории было типизировано два сейсмо-геологических изыскка осадочного чехла, (см. Рис. 6-А и 6-Б):

- сильные амплитуды разломов без видимых признаков бокового смещения, (см. рис. 6-А);
- средние и малые амплитуды разломов, со следами незначительных горизонтальных сдвигов, величина которых не зависит от размеров названных дизъюнктивных дислокаций, (см. Рис. 6-Б).

Выводы: Относительно результатов второй части наших исследований можно сообщить следующее. Визуальный анализ сейсмических материалов (волновые картины на временных разрезах сейсмопрофилей [3, 4]) и ретроспективный обзор результатов работы [10] показал, что в геологическом строении Сюгджерской седловины значительная роль принадлежит разрывным нарушениям и, прежде всего, – глубинным разломам. Многие из них достаточно определённо характеризуются, как субвертикальные крупноамплитудные сбросы. В отдельных случаях, – отчётливо фиксируются следы горизонтальных перемещений, типа сдвига. Вилюйско-Котуйская и Ахтарандинская зоны разломов достаточно ясно выражены полосами интенсивного проявления магматических процессов, но они не контролируют ни толщины, ни фациальный состав литотипов, развитых здесь венд-палеозойских отложений.

Современный структурный план Сюгджерской седловины, фиксируемый в интервале залегания названных отложений, был сформирован после процесса их седиментации, в заключительную фазу каледонского или герцинского цикла (конец силура – начало девона). Последние (средиземноморские и раннетриасовые) геологические события интрузивного магматизма (и связанные с ними тектонические процессы), в некоторой степени, усложнили пликативные дислокации и разрывные нарушения, но принципиально не изменили ранее сформировавшийся структурный план.

Заключение. Суммируя всё вышеизложенное относительно дальнейших перспектив нефтегазоносности Сюгджерской седловины, следует, (по нашему мнению), разделить точку зрения авторов работы [11] и учитывать её при планировании дальнейших мероприятий по научно-методическому сопровождению ГРР в этом регионе: «На территории Сюгджерской нефтегазоносной области выделяются следующие перспективные нефтегазоносные комплексы: вендский терригенный, венд-нижнекембрийский карбонатный, нижне-средне-кембрийский карбонатный, верхнекембрийский нижнеордовикский. Выполненный детальный анализ позволил оценить перспективы каждого из них. Наибольшими перспективами обладает ботуобинский горизонт венд-кембрийского терригенного комплекса».

Список литературы:

1. Хабаров А.Н. Особенности геологического строения и перспективы нефтегазоносности сопряжения Анабарской, Непско-Ботуобинской антеклиз и Вилюйской синеклизы. – Нефтегазовая геология. Теория и практика. - 2020. - Т.15. - №1. URL: http://www.ngtp.ru/rub/2020/7_2020.html [Электронный ресурс].
2. Ефимов А.С., Герт А.А., Мельников Н.В.,Старосельцев В.С. (Отв. Исп.) и др. Тектоническая карта нефтегазоносных провинций Сибирской платформы. М-б: 1 : 5 000 000. // Программа геологического изучения и рационального использования месторождений углеводородного сырья Восточной Сибири и Республики Саха (Якутия). – Новосибирск: СНИИГГиМС, 2012.
3. Поспеев А.В. (отв. испл.), Климентьев К.Б., Егошин А.А. и др. Отчёт о результатах выполненных сейсморазведочных работ по объекту: «Комплексные геофизические работы – сейсморазведка, аэромагнитная гравиметрия, геохимия и аэромагнитометрия на Олгуйдахской площади Республики Саха (Якутия)». 8 книг, 3 папок, 142 граф. прил. – Якутск: ОАО «Якутскгеофизика», 2014. – 1185 с.
4. Литинова А.Р. (отв. испл.), Кривошеков А.Л., Третьякова Н.Н. и др. Отчёт о результатах работ по объекту 510-28 «Комплексные геофизические работы с целью оценки перспектив нефтегазоносности и локализации прогнозных ресурсов УВ на Накынской площади Республики Саха (Якутия)». Отчет по Гос. контракту № 07/18 от 26.06.2018. 7 книг, 92 граф. прил. – М.: АО «Росгеологии», 2020. – 1495 с.
5. Фомин А.М., Губин И.А., Моисеев С.А. Обобщение результатов региональных сейсморазведочных работ на востоке Центрально-Тунгусской нефтегазоносной области. – Геофизические технологии, № 2, 2023, с. 4 - 15.
6. Лебедев М.В., Моисеев С.А., В.А. Топешко В.А., А.М. Фомин А.М. Стратиграфическая схема терригенных отложений венда северо-востока Непско-Ботуобинской антеклизы. – Геология и геофизика, 2014, т. 55, № 5 - 6, с. 874 – 890.
7. Бушуев Я.Ю. Статистические методы в геологоразведочной практике. // Методические указания к лабораторным работам. // Санкт-Петербургский Горный университет. – СПб, 2020. – 88 с.
8. Ершов Э.Б. Распространение коэффициента детерминации на общий случай линейной регрессии, оцениваемой с помощью различных весовой метода наименьших квадратов. // ЦЭМИ РАН, Сб. «Экономика и математические методы». – М.: ЦЭМИ РАН, 2002. – Т. 38, Выпуск 3. – с. 107 - 120.
9. Дужарят Ю.А., Блыкун Д.В. Государственная геологическая карта РФ масштаба 1 : 200 000. Серия Верхневилюйская. Лист P-50-II. Объяснительная записка. – СПб, ВСЕГЕИ, 2001. – 101 с.
10. Кулагин А.Н. Геологическое строение и оценка перспектив нефтегазоносности северо-западной Якутии (Сюгджерская седловина) на основании комплексной интерпретации данных геолого-технологических исследований // Тезис диссертации и автореферата по ВАК РФ 04.00.17. – М.: Гос. Академия нефти и газа им. И.М. Губкина. – 1993. – 171 с.
11. Фомин А.М., Моисеев С.А., Топешко В.А. Характеристика нефтегазоносных комплексов и оценка нефтегазоносности Сюгджерской нефтегазоносной области. // Геология и минерально-сырьевые ресурсы Сибири. – 2017. – № 1 (29). – С. 43-53.

МИНИСТЕРСТВО НАУКИ И ВЫСШЕГО ОБРАЗОВАНИЯ РОССИЙСКОЙ ФЕДЕРАЦИИ | РОССИЙСКАЯ АКАДЕМИЯ НАУК СИБИРСКОЕ ОТДЕЛЕНИЕ РАН |
НАУЧНЫЙ СОВЕТ ПРИ ОНЗ РАН ПО ПРОБЛЕМАМ ГЕОЛОГИИ, ГЕОФИЗИКИ, РАЗРАБОТКИ И ПЕРЕРАБОТКИ УГЛЕВОДОРОДОВ |
НОВОСИБИРСКИЙ НАЦИОНАЛЬНЫЙ ИССЛЕДОВАТЕЛЬСКИЙ ГОСУДАРСТВЕННЫЙ УНИВЕРСИТЕТ | ИНСТИТУТ НЕФТЕГАЗОВОЙ ГЕОЛОГИИ И ГЕОФИЗИКИ ИМ. А.А. ТРОФИМУКА

22 31 десятилетие науки и технологий

ИНГГ СО РАН

Новосибирский государственный университет

*НАСТОЯЩАЯ НАУКА